


Landschap van Genoegen



door
Wim van der Ende



MAARTEN VAN ROSSUMPAD
 TREKVOGELPAD
Trekvogel
 OVERIJSSelpAD
Maas-Swalm
 DUIN- en POLDERPAD
 DUIN- en POLDERPAD
 HOLLANDS KUSTPAD
 DELTAPAD
Trekvogel
 HOLLANDS KUSTPAD
 NOABERPAD
 MAARTEN VAN ROSSUMPAD
 MAARTEN VAN ROSSUMPAD

DOORLAPAD
 KRUJTLAANPAD
Zuid-Limburg
FIETS DE STAD UIT UTRECHT
 Rondje Utrecht • **WATERLINIEPAD** KROEG VOLTOERS
 MAROETEN WITTE OF BIERKROEG VAN **UTRECHT** 2014
 PELGRIMSPAD
Pieterpad II WOIEN - MAARICHT
Pieterpad I BIERBROUW - WOIEN
Brabants Vennen pad
 Waterliniepad
 Utrecht
Groene Hart pad
 TREVOCGELPAD
Oosterschelde pad
Maas-Swalm-Nette pad
 OVERIJSSELS HAVEZATENPAD
 MAARTEN VAN ROSSUMPAD
 NOABERPAD
Utrecht pad
 GRENSLANDPAD - WANDELEN TUSSEN HET ZWIN EN DE MAAS
 HANZESTEDENPAD II
 HANZESTEDENPAD

LAW 7-II
 LAW 7
 LAW 10
 LAW 11
 LAW 4
 LAW 10
 LAW 12
 Streekpad 10
 Streekpad 15
 LAW 2
 Streekpad 12
 Streekpad 13
 Streekpad 5
 LAW 9
 LAW 8
 LAW 7

PETERPAD I
 PETERPAD II
 TWENTEPAD
 TWENTEPAD
 VENNERSPAD
 VISSERSPAD
 VISSERSPAD
 ZEVENWOUDENPAD
 HANZESTEDENPAD
 HANZESTEDENPAD
 TEKELPAD
 PETERPAD II
 PETERPAD I



- 7-2 — Officiële LAW
- 9 — Streekpad
- 2 — Themapad
- E9 → Europees pad
- Pad in ontwikkeling
- Begin / eindpunt



EL PEDROSO 2200 KM

SINT PETERSBURG 1806 KM

PIETERMARITZBURG 9200 KM

PIETARSAARI 2230 KM

SINT PIETERSPLEIN 1963 KM

PETERHEAD 1751 KM

PIETERBOROUGH 7348 KM

SINT PIETERSBERG 464 KM





























**NATUURTERREIN
GEEN TOEGANG**








NATUURGEBIED

DE WATERSCHIED VAN DE OOSTERVAARDER PLANKIER
DE WATERSCHIED VAN DE OOSTERVAARDER PLANKIER
DE WATERSCHIED VAN DE OOSTERVAARDER PLANKIER

LET OP!!!
HET PLANKIER
KAN GEVAARLIJK GLAD ZIJN
BETREDEN OP EIGEN RISICO !!!
VERBODEN VOOR HONDEN.







THEATER VAN DE NATUUR











DOODLOPENDE
WEG

Z56

keuzepunt

wandeln
netwerk
twente



37
Knooppunt

← 38
0,6 km

36 →
0,1 km
GENNEP

37
Knooppunt

↑ 38
0,6 km

← 42
1,1 km
GENNEP

Maas-
Niederrheinpad







Spyker Weg

Spijksedijk

Eltenberg (D)

Steenfabriekskraai
Villa Copera
Beeldentuin Copera

Gelderse Poort
route

2

Zentrum (D)
Elten



Ruiteren en Mennen in Boerdalen



Logo of the Dutch Equestrian Federation (Nederlandse Duitse Samenwerking) and other partners.

wandelroutenetwerk

gemeente IJssdal

A map of the hiking route network in IJssdal, showing various trails in different colors (green, blue, red) across the landscape. The map is part of an informational panel with text and logos.

MeinWeg

nationalparkregio

A large, vertical informational panel for 'MeinWeg' in the National Park Region. It features a header with logos, a top photograph of a lake, and several sections of text and images. The text discusses the 'Netherlands-German cooperation' and 'Myself, Germany Boerdalen'. It includes a map of the region, a photograph of a pink flower, and a photograph of a stone bridge over a river. The panel is supported by a silver metal frame.

43

U bevindt zich hier






Knooppunt

48

45

35

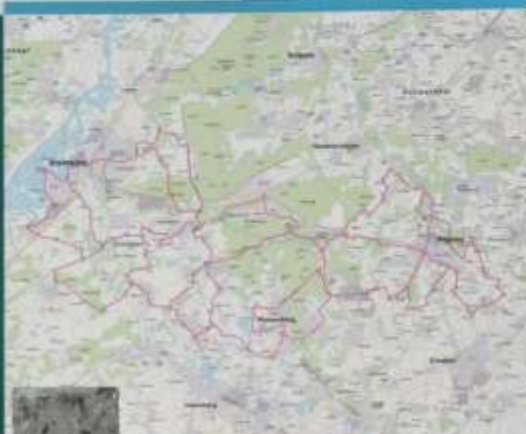




Nederlands-Duitse samenwerking
 Deutsch-Niederländische Zusammenarbeit

Nationaal Park De Meinweg vormt samen met Duitse natuurgebieden de Nationaalparkregio MeinWeg. Het grensoverschrijdend park omvat de Nederlandse gemeenten Roerdalen en Roermond en de Duitse steden Wassenberg en Wegberg. In de middeleeuwen gebruikten ontginners dorpen het gevarieerde terreinlandschap als houthakkerland en landbouwgebied. Tegenwoordig staat natuurbeleving centraal: de regio herbergt zo'n zestig verschillende plant- en diersoorten.

Der Nationalpark de Meinweg format gemeinsam mit Natur- und Landschaftsschutzgebieten auf deutscher Seite die Nationalparkregion MeinWeg. Die grenzüberschreitende Region umfasst dabei die Gemeinden Roerdalen und Roermond sowie die Städte Wassenberg und Wegberg. Im Mittelalter nutzten urwägen die Dörfer als vielseitige Terrassenlandschaft als Holzlieferant und Weideland. Heute steht hier das Naturerlebnis im Mittelpunkt: das Gebiet ist Lebensraum von rund 6000 verschiedenen Tier- und Pflanzenarten.



Montfort, gemeente Roerdalen
 (dialect: Mofert)
Montfort, Gemeinde Roerdalen
 (im Dialekt: Mofert)

Montfort, dat omstree 1282 oorspronkelijk de naam van een dorpje bij de rivier de Roer was, werd in 1300 door de bisschop van Roermond als een van de eerste dorpen in de gemeente Roerdalen gesticht. De huidige vesting is het bestaande centrum van de gemeente. Het is een van de laatste vestingen die nog oorspronkelijk zijn opgebouwd uit natuursteen.

Die Ursiedlung entstand im 1280er nach Montfort wurde im 1300er als ein großer wehrerbautes Dorf im Bereich der Roer gegründet. Die heutige Festung ist ein der letzten noch aus Naturstein erbauten Wehranlagen.

In de 13e eeuw werd Montfort gesticht door de bisschop van Roermond. Het is een van de laatste vestingen die nog oorspronkelijk zijn opgebouwd uit natuursteen.

Montfort wurde im der 13. Jhd. als eine der letzten noch aus Naturstein erbauten Wehranlagen gestiftet. Es ist ein der letzten noch aus Naturstein erbauten Wehranlagen.

In Montfort, die bereits seit dem Jahre 1282 besiedelt wurde, gibt es eine Vielzahl an historischen Bauwerken und Baudenkmalen, wobei die Hauptsehenswürdigkeit sicherlich das schon seit 1282 erbaute Montfort ist. Das kleine Dorf wurde im Jahre 1300 auf der linken Uferseite der Roer als eine der größten wehrerbautesen Wehranlagen der Welt gegründet. Die Burg wurde im 13. Jhd. als eine der letzten noch aus Naturstein erbauten Wehranlagen gestiftet. Es ist ein der letzten noch aus Naturstein erbauten Wehranlagen.

Der Ort „Montfort“ kam im Jahr 1282 in der Welt nach Montfort, die die Welt in ein großes Wehrerbautes Dorf machte. Die Burg wurde im 13. Jhd. als eine der größten wehrerbautesen Wehranlagen der Welt gegründet. Die Burg wurde im 13. Jhd. als eine der letzten noch aus Naturstein erbauten Wehranlagen gestiftet. Es ist ein der letzten noch aus Naturstein erbauten Wehranlagen.



van Wassenberg en Wassenberg waren in Zukunft zu erwarten, welche nun durch die Burg für Montforten auf dem Montforten der Ursiedlung der Burg im 13. Jhd. gestiftet wurden.

Montfort wurde im 13. Jhd. als eine der größten wehrerbautesen Wehranlagen der Welt gegründet. Die Burg wurde im 13. Jhd. als eine der letzten noch aus Naturstein erbauten Wehranlagen gestiftet. Es ist ein der letzten noch aus Naturstein erbauten Wehranlagen.

Montfort wurde im 13. Jhd. als eine der größten wehrerbautesen Wehranlagen der Welt gegründet. Die Burg wurde im 13. Jhd. als eine der letzten noch aus Naturstein erbauten Wehranlagen gestiftet. Es ist ein der letzten noch aus Naturstein erbauten Wehranlagen.

Montfort wurde im 13. Jhd. als eine der größten wehrerbautesen Wehranlagen der Welt gegründet. Die Burg wurde im 13. Jhd. als eine der letzten noch aus Naturstein erbauten Wehranlagen gestiftet. Es ist ein der letzten noch aus Naturstein erbauten Wehranlagen.

MeinWeg ist ein gemeinsames Projekt der Zusammenarbeit durch:



Nederlands-Duitse samenwerking Deutsch-Niederländische Zusammenarbeit

Nationaal Park De Meinweg vormt samen met Duitse natuurgebieden de Nationaalparkregio MeinWeg. Het grensoverschrijdend park omvat de Nederlandse gemeenten Roerdalen en Roermond en de Duitse steden Wassenberg en Wegberg. In de middeleeuwen gebruikten omliggende dorpen het gevarieerde terrassenlandschap als houtleverancier en begrazingsgebied. Tegenwoordig staat natuurbeleving centraal: de regio herbergt zo'n zesduizend verschillende plant- en diersoorten.

Der Nationalpark de Meinweg formt gemeinsam mit Natur- und Landschaftsschutzgebieten auf deutscher Seite die Nationalparkregion MeinWeg. Die grenzüberschreitende Region umfasst dabei die Gemeinden Roerdalen und Roermond sowie die Städte Wassenberg und Wegberg. Im Mittelalter nutzten umliegende Dörfer die vielseitige Terrassenlandschaft als Holzlieferant und Weideland. Heute steht hier das Naturerlebnis im Mittelpunkt: das Gebiet ist Lebensraum von rund 6000 verschiedenen Tier- und Pflanzenarten.

Ruiteren en Mennen in Roerdalen

Reiten und Kutschfahrten in Roerdalen



Reitroutes in Roerdalen en omgeving

De kaart toont de Roerdalen U-Route, een van de belangrijkste en het leukst te bezoeken reitroutes. Bij de routegegevens staat een rood veldje. Dit veldje geeft aan dat er een reitroute is die door de gemeente Roerdalen loopt. De route is te vinden op de kaart van de gemeente Roerdalen. De route is te vinden op de kaart van de gemeente Roerdalen. De route is te vinden op de kaart van de gemeente Roerdalen.

De kaart toont de Roerdalen U-Route, een van de belangrijkste en het leukst te bezoeken reitroutes. Bij de routegegevens staat een rood veldje. Dit veldje geeft aan dat er een reitroute is die door de gemeente Roerdalen loopt. De route is te vinden op de kaart van de gemeente Roerdalen. De route is te vinden op de kaart van de gemeente Roerdalen.

Reitroutes in omgeving

- De Roerdalen U-Route is een van de belangrijkste reitroutes in de regio. De route is te vinden op de kaart van de gemeente Roerdalen.
- De Roerdalen U-Route is een van de belangrijkste reitroutes in de regio. De route is te vinden op de kaart van de gemeente Roerdalen.
- De Roerdalen U-Route is een van de belangrijkste reitroutes in de regio. De route is te vinden op de kaart van de gemeente Roerdalen.
- De Roerdalen U-Route is een van de belangrijkste reitroutes in de regio. De route is te vinden op de kaart van de gemeente Roerdalen.

De kaart toont de Roerdalen U-Route, een van de belangrijkste en het leukst te bezoeken reitroutes. Bij de routegegevens staat een rood veldje. Dit veldje geeft aan dat er een reitroute is die door de gemeente Roerdalen loopt. De route is te vinden op de kaart van de gemeente Roerdalen. De route is te vinden op de kaart van de gemeente Roerdalen.

Reitroutes in omgeving

De kaart toont de Roerdalen U-Route, een van de belangrijkste en het leukst te bezoeken reitroutes. Bij de routegegevens staat een rood veldje. Dit veldje geeft aan dat er een reitroute is die door de gemeente Roerdalen loopt. De route is te vinden op de kaart van de gemeente Roerdalen. De route is te vinden op de kaart van de gemeente Roerdalen.

De kaart toont de Roerdalen U-Route, een van de belangrijkste en het leukst te bezoeken reitroutes. Bij de routegegevens staat een rood veldje. Dit veldje geeft aan dat er een reitroute is die door de gemeente Roerdalen loopt. De route is te vinden op de kaart van de gemeente Roerdalen. De route is te vinden op de kaart van de gemeente Roerdalen.

Reitroutes in omgeving

- De Roerdalen U-Route is een van de belangrijkste reitroutes in de regio. De route is te vinden op de kaart van de gemeente Roerdalen.
- De Roerdalen U-Route is een van de belangrijkste reitroutes in de regio. De route is te vinden op de kaart van de gemeente Roerdalen.
- De Roerdalen U-Route is een van de belangrijkste reitroutes in de regio. De route is te vinden op de kaart van de gemeente Roerdalen.
- De Roerdalen U-Route is een van de belangrijkste reitroutes in de regio. De route is te vinden op de kaart van de gemeente Roerdalen.

De kaart toont de Roerdalen U-Route, een van de belangrijkste en het leukst te bezoeken reitroutes. Bij de routegegevens staat een rood veldje. Dit veldje geeft aan dat er een reitroute is die door de gemeente Roerdalen loopt. De route is te vinden op de kaart van de gemeente Roerdalen. De route is te vinden op de kaart van de gemeente Roerdalen.



Waterschap Roer en Overmaas

NATUURLIJK WATERBEHEER



Muntschat gevonden tijdens herinrichting Putbeek en Vlootbeek

Het Waterschap Roer en Overmaas heeft delen van de Putbeek en de Vlootbeek natuurvriendelijk ingericht. In de bodem langs de beek tussen 't Sweeltje en het dorp Montfort werd tijdens werkzaamheden een bijzondere muntschat gevonden.

In het Eerselen-Grootbroek is de Putbeek tussen Aerdonck (Vlootveestraat) en de monding in de Vlootbeek opnieuw ingericht. Voor de Vlootbeek geldt dat voor het traject vanaf de instroming van de Putbeek bij (zowel stroomopwaarts als stroomafwaarts). De taluds zijn flauwer gemaakt, en het winterbed is flink vergroot. Zo treden bij hogere afvoeren lagere waterstanden op zodat de kans op wateroverlast vermindert. De stuw in de Putbeek is vervangen en geautomatiseerd. Ook is er een vistrap aangelegd zodat de vissen ongehinderd de stuw kunnen passeren.

Ook de Vlootbeek bij Montfort tussen de wegen Sweeltjesbosweg en Dijk is opnieuw ingericht. Hier is aan een zijde de oever verflauwd zodat moerassige zones kunnen ontstaan. Ook zijn er poelen aangelegd voor amfibieën en libellen.

Bij de graafwerkzaamheden werden in het Vlootbeekdal 65 zilveren en 6 gouden Romeinse munten gevonden. De munten zijn van 122 v. Chr. tot 69 n. Chr. Deze laatste datum is het jaar dat de Bataaf Julius Civilis in opstand kwam tegen de Romeinen. Dat is waarschijnlijk de reden geweest waarom de munten tijdelijk aan de bodem zijn toevertrouwd. Enkele uitvergrote munten in hardsteen zijn hier langs de Pieterpad wandelroute zichtbaar.



Draakvoering (foto: Paul van Weel)



Vlieskibbel (foto: Rob Gobbels)



Dit project is mede mogelijk gemaakt door bijdragen van de Provincie Limburg, Platteland in Uitvoering, gemeente Beersel, Stichting Limburgs Landschap en Stichting Instandhouding Kleine Landschapsoorden in Limburg.

Meer info:
www.overmaas.nl
046-420 5700

Muntschat gevonden
tijdens herinrichting
Putbeek en Vlootbeek

PLATTELAND
IN UITVOERING
in Buitenkans voor Limburgers



Stichting
het Limburgs
Landschap




Stichting Instandhouding
Kleine Landschapsoorden in
Limburg

IKL

provincie limburg





PLEK VAN
**GE
LUK**

www.hapsots.org

**KLEIN
GELUK**
uit roerdalen

Der Landschutz vom T Sweeltje

De Goudschät van 't Sweeltje

De plek van geluk

Hier vindt een goudzoektocht in 2005 een Romeinse schat van bijna 2000 jaar oud. 65 zilveren en 6 gouden munten uit het jaar 68 na Christus. De Bisschop-Opstand zorgde toen in deze streek voor grote angst. Wie zou hier zijn goud verstopt hebben? Vrij van deze munten zijn hier uitgegraven lange de Vlootbaai te vinden. Vrij het jaar ten was het laatste bij de weg. Vanaf het laatste heb je een mooi uitzicht op het landschap gemeente van Moortgat.

Wat was hier gelukkig moment?

Samen met vrienden. Vroegende velden. Niet en open de schatvondst verhoort. Soethe Spiegel. De natuur is de grootste schat.

De gelukstippen in eigen schat

- Bij de voor de Romeinse schat, welke hebben je de Romeinse bronzen hier tegenover in opstaan. Waar kun je of een begin in opstaan gebouwd? Welke schat heb je daarvoor gevonden?
- Hoe vaak is het met een bijzondere waarde. Schat het persoonlijk op een briefje of een van klein roerwerp. Wat is het. Wie staat het over 2000 jaar?
- De grootste schat is je eigen kracht. Hoeveel die positieve eigenschappen van jezelf en van degenen die je is. Waar kun je de eigenschappen nog meer van waarmaken?

Nog meer geluk

Mak een wandeling door het laatste gebied T Sweeltje (14 ha). Omringel een (klein) een plaatsen op de stadhouden lange de Vlootbaai. De acht monumenten van de natuur kun je bewonderen in het Roertramboulevard, Hartpolder 16, Sert Dillenberg. Daar is ook een geluksplek.

Verander gelukstippen

Vraag je welke gelukstippen bij Camping bij de Vogel, Hartpolderweg 15, Moortgat.

Der Glücksort

Ein Halbspätweingebiet fand hier 2008 einen römischen Schatz, der fast 2000 Jahre verstreut war. 65 Silber- und 6 Goldmünzen aus dem Jahr 68 nach Christus. Der Bisschop-Aufstand sorgte damals in dieser Gegend für große Angst. Wer hier seine wertvollsten Schätze verstopt hat? Auch dieser Münzen sind im vergräbten Fundort entlang der Vlootbaai zu finden. Folgen Sie dem Weg bis Sie zu einem Mauerwerk gelangen. Hier hier ein haben Sie eine schöne Aussicht auf das schöne Panorama von Moortgat.

Was war hier glücklich moment?

Samen met vrienden. Die Gegend der Früchte. Nicht der die Schatvondst der Natur verhoort. Die Schatvondst Spiegel. Die Natur ist hier die größte Schatz.

Die Glückstippen in eigener Schatz

- Schatz Sie sich die römischen Schatz an. Welche erweisen Sie? Die Schatz erweisen hier gegen die auf. Haben Sie auch einen von der Aufsicht gebildet? Welche Erbe erweisen Sie hierfür?
- Welche haben einen besonderen Wert. Schatz Sie einen Fundort auf einen Schatz oder andere Sie sich haben schon haben Gegenstand. Verändern Sie hier. Hier findet der schatz?
- Die größte Schatz ist die eigene Kraft. Schatz Sie über die positiven Eigenschaften von sich und von Ihren Begleitung nach. Welche können Sie diese Eigenschaften noch erweisen?

Nach mehr Glück

Wandern Sie durch das weidliche Naturschutzgebiet T Sweeltje (14 ha). Entdecken Sie die Pflanzenwelt auf der Wanderroute entlang der Vlootbaai. Die acht Museen die Schatz sind in Hartpolder Roertramboulevard, Hartpolder 16, Sert Dillenberg. Zu bewundern. Auch dort liegt ein Glücksort.

Geluksplek
3

Gedrukt Geluksplek

Erkennigen Sie sich nach den drie geluksplek bij Camping bij de Vogel, Hartpolderweg 15, Moortgat.